Emma Glaumann | Joakim Hermansson | Per Hotvedt

Hafenguide

Kroatien – Montenegro – Slowenien

Skagerrak Forlag | Edition Maritim

Inhalt

Herrliche Törns in der Adria ..... S. 4
Praktische Tipps & Fakten ..... S. 5
Die Authoren ..... S. 7
Küstengebiete ..... S. 8
Übersichtskarte Küstengebiet 1: Koper – Cres – Krk ..... S. 9
Übersichtskarte Küstengebiet 2: Rab – Lošinj – Zadar ..... S. 10
Übersichtskarte Küstengebiet 3: Zadar – Split ..... S. 11
Übersichtskarte Küstengebiet 4: Split – Dubrovnik ..... S. 12
Übersichtskarte Küstengebiet 5: Dubrovnik – Ulcinj (Montenegro) ..... S. 14
Symbole ..... S. 15
Häfen Küstengebiet 1 ..... S. 16
Häfen Küstengebiet 2 ..... S. 81
Häfen Küstengebiet 3 ..... S. 138
Häfen Küstengebiet 4 ..... S. 242
Häfen Küstengebiet 5 ..... S. 332
Alphabetisches Hafenregister ..... S. 346

9 Červar Porat

WP 45°16,6'N 13°35,9'E M 24, DK 704, MK 2
www.lagunaporec.com/marinas/marina-cervar
www.cervar-porat.com
Marina Nautica +385 52 436 661

Allgemeines Der Touristenort Červar Porat liegt 3 sm S-SE-lich von Novigrad (Hafen 8) und ca. 4 sm N-lich von Poreč (Hafen 10). In der Marina Červar Porat erhält man jeden nötigen Service für sein Boot, inklusive Plastik- und Elektronikreparaturen, Motorservice etc. Ein gut sortierter Lebensmittelladen befindet sich in bequemen Laufabstand, ebenso ein Fischrestaurant, das lokale Spezialitäten serviert, eine Pizzeria und weitere Geschäfte. Ein Strandbad mit mehreren Pools und Wasserrutschbahn befindet sich gleich W-lich der Marina Červar Porat.

Maritimes Die Marina Červar Porat bietet ihren Gästen gut geschützte Liegeplätze bei einer Wassertiefe von etwa 1 m im inneren Teil und bis über 10 m weiter außen. Sie machen fest mit dem Heck zum Kai oder Schwimmsteg und Muring am Bug.

Die inneren Teile der Bucht eignen sich außer bei NW-lichem Wind auch gut zum Schwojen. Auch in der 0,5 sm N-lich gelegenen Mündung der Bucht kann man gut geschützt ankern. Vor dem Restaurant am NW-Ufer in dieser Bucht gibt es weitere Liegemöglichkeiten am Kai, der jedoch meistens von einheimischen Fischerbooten belegt ist.

W-lich von Červar Porat breitet sich die große Untiefe Plic Civran aus, die jedoch mit Kardinaltonnen sowohl im W (Q(9)W.15s 5M) als auch im N (Q.W.5M) gekennzeichnet ist. Das Sektorenfeuer (Fl(3)WR.10s11m9/6M) auf der Landzunge im N von Plič Civran zeigt Rot für den Bereich der Untiefe.

Bei Ansteuerung aus S kann man zwischen Plič Civran und der SW-lichen Landzunge bei einer Wassertiefe von 3 m hindurchfahren. Das sollte man aber nur bei guter Sicht und ruhiger See tun, andernfalls empfiehlt sich der sicherere Umweg um Plič Civran. Ganz im SE der Bucht weist dann das grüne Feuer (Fl.G) auf der N-Spitze der Mole den Weg zur Marina Červar Porat.

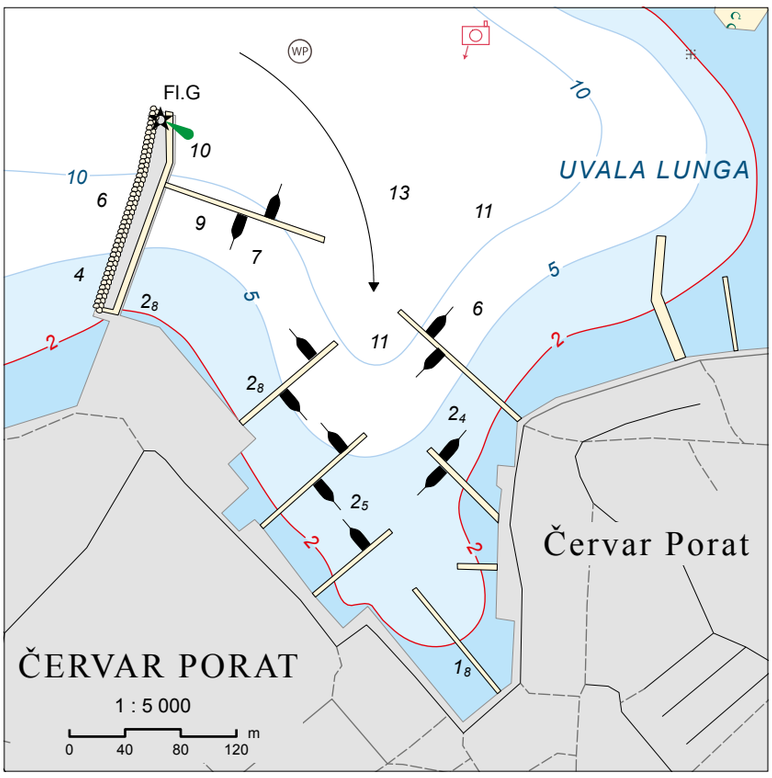

10 Poreč

WP 45°13,8'N 13°35,1'E M 24, DK 704, MK 2
www.marinaporec.com • www.to-porec.com
Marina Poreč +385 52 451 913, +385 52 453 213
Touristinfo +385 52 451 293, +385 52 451 458

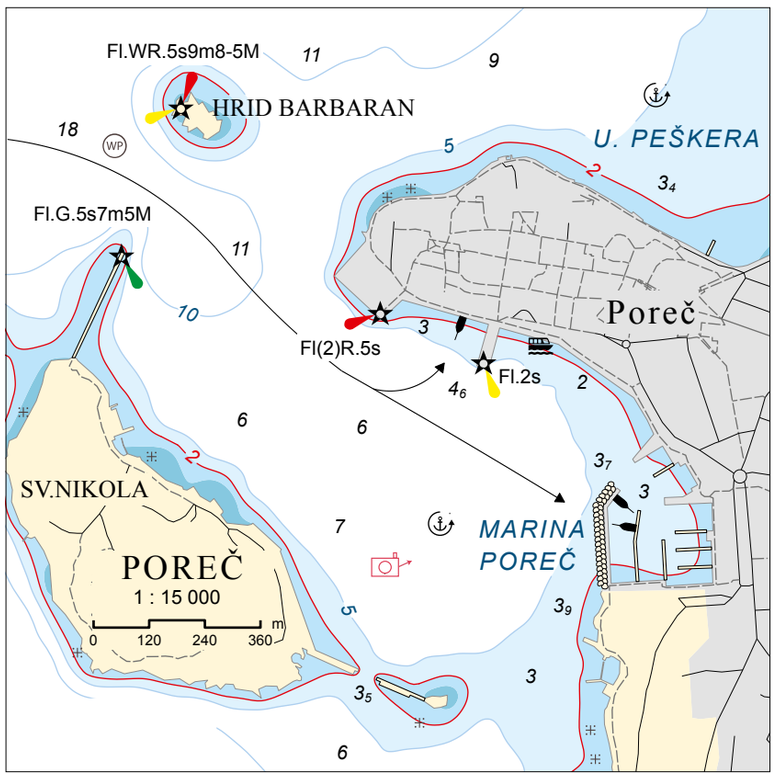

Allgemeines 4 sm S-lich von Červar Porat (Hafen 9) und etwas mehr als 1 sm N-lich von Mulandarija (Hafen 11) befindet sich die historisch interessante Stadt Poreč mit ihren 14 000 Einwohnern. Eine weithin sichtbare Landmarke ist der Turm der Euphrasiusbasilika, die 1997 in die UNESCO Weltkulturerbeliste aufgenommen wurde. Ein Besuch der Basilika und auch des städtischen Museums, in dem viele Artefakte der verschiedenen historischen Epochen ausgestellt werden, lohnt sich.

In der Stadt gibt es mehrere Restaurants und Geschäfte, in denen man sich mit Vorräten aller Art versorgen kann, und die Marina Poreč bietet Dienste für Boot und Motor.

Maritimes In der Marina Poreč hat der Hafenmeister manchmal nur eine begrenzte Anzahl Gastplätze zur Verfügung, meist an der Innenseite der langen W-lichen Pier. Sie machen hier mit dem Heck zur Pier und Muring am Bug fest und liegen gut geschützt bei allen Wettern.

Weitere Gastliegeplätze werden an der W-Seite des Zollkais angeboten, ebenso auf der S-Seite der Landzunge im N-lichen Teil der Bucht. Hier flacht das Wasser zum Kai hin jedoch etwas ab, sodass Segelboote mit tiefen Rudern bevorzugt mit dem Bug anlegen und die Muringleine achtern festmachen.

Schlussendlich gibt es noch ein paar geeignete Plätze zum Schwojen: zum einen im W der Marina Poreč und zum anderen in der Bucht N-lich von Poreč. An der E-Seite des N-lichen Wellenbrechers von Sveti Nikola besteht aufgrund verlegter Kabel und Rohre Ankerverbot, es gibt aber Mietbojen, an denen man festmachen kann. Wählen Sie Ihren Schwojplatz entsprechend, je nach Wind und Wetter.

Am sichersten läuft man Poreč von NW an und zwar in der Passage zwischen den beiden Feuern Hrid Barbaran (Fl.WR.5s9m8-5M) und Karbula (Fl.G.5s7m5M), das, wie man später erkennen kann, auf der N-Spitze des langen Wellenbrechers steht, der sich von der Insel Sveti Nikola ausgehend nach N erstreckt.

Von S kommend können Boote mit geringem Tiefgang auch zwischen dem Festland und der kleinen Insel E-lich von Sveti Nikola passieren, was man aber nur bei ruhigem Wetter und mit entsprechender Vorsicht tun sollte, da diese Passage sowohl schmal als auch flach ist.

Übersichtskarte S. 9

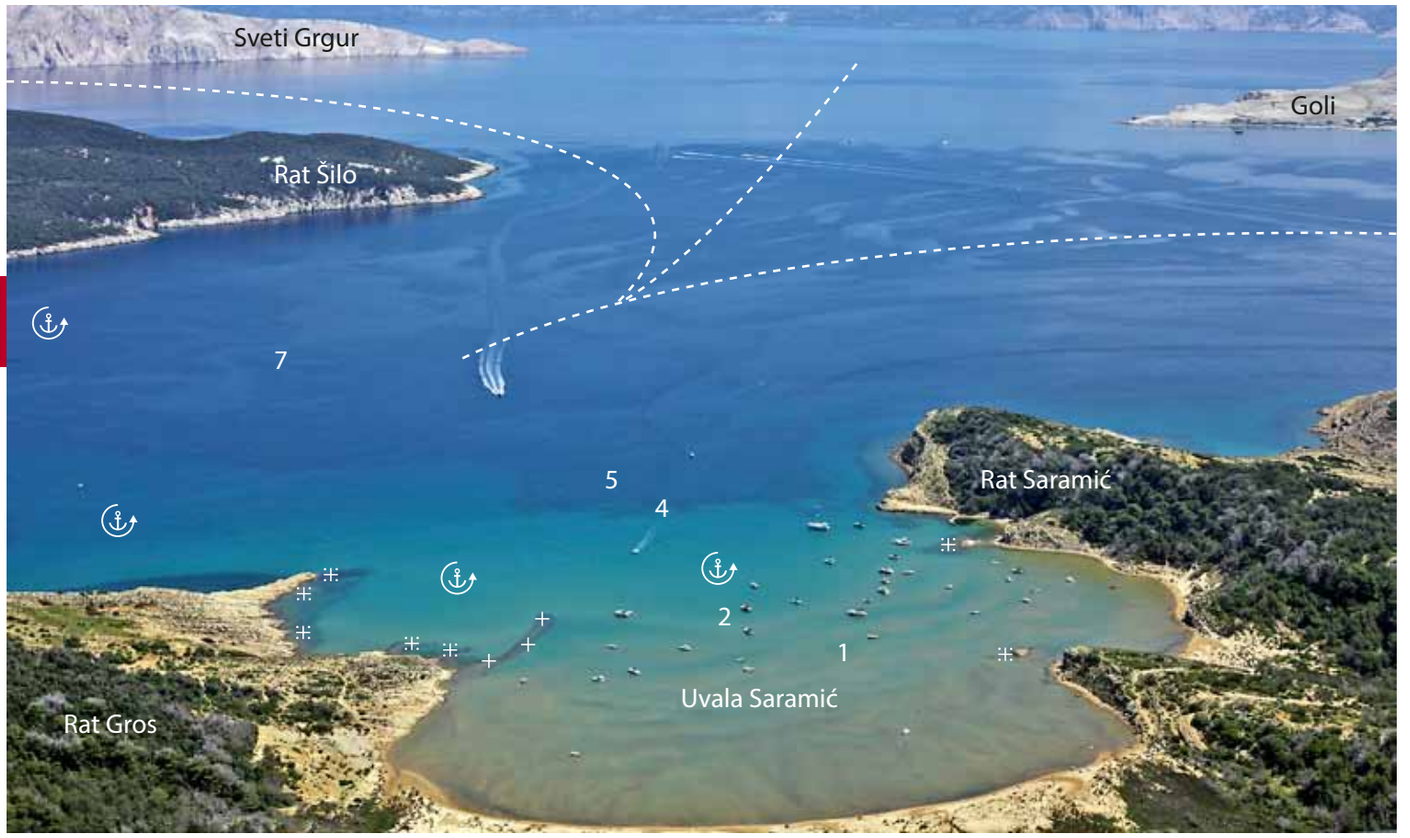

91 Rab

Uvala Saramić

WP 44°50,8'N 14°45,5'E M 25, DK 710, MK 7

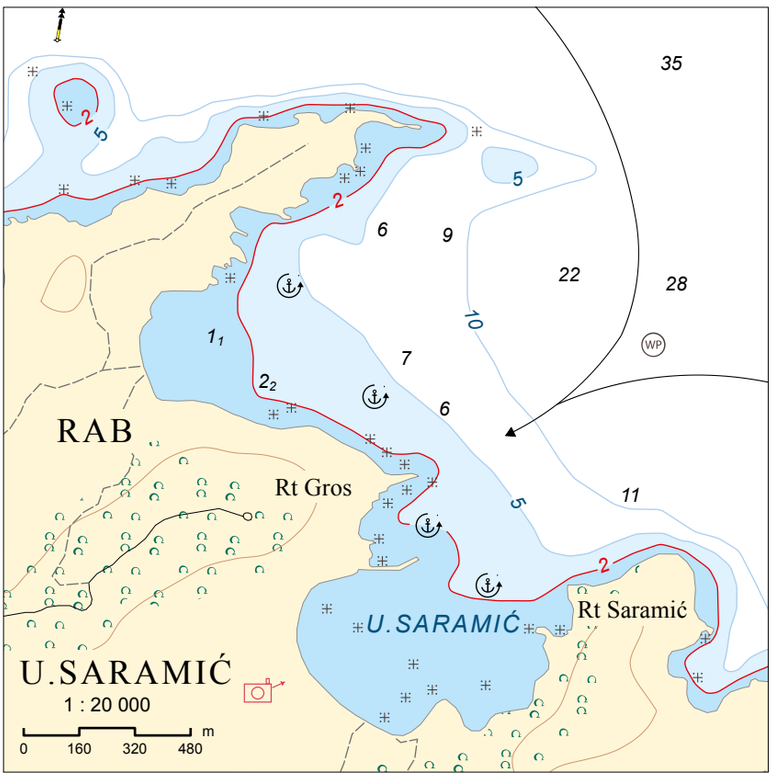

Allgemeines Weit im E des N-lichen Teils von Rab, etwas mehr als 2 sm N-lich von San Marino und der Bucht Uvala Crnika (Hafen 92) auf der Insel Rab liegt die Uvala Saramić. Zum Hafen Donja Klada (Hafen 46) auf dem kroatischen Festland im E sind es nur knapp 6 sm über den Rapski- und den Velebitski-Kanal.

In der Uvala Saramić sowie in den weiter N-lich gelegenen Buchten können Sie gut ankern und die herrliche Natur genießen oder ein wenig schnorcheln. Für eine Übernachtung sind allerdings das nahegelegene San Marino und die Uvala Crnika bessere Alternativen.

Maritimes In der Uvala Saramić können Sie zwischen Rat Gros und Rat Saramić bei Wassertiefen von 3–6 m und gutem Ankerhalt im schlammigen Grund ankern.

Da das gesamte Gebiet vor der N-lichen Bora ungeschützt ist, eignen sich die Buchten bei ruhigem Wetter eher für einen Tagesstopp als für eine Übernachtung.

Die Ansteuerung ist unproblematisch, wenn Sie vorsichtig sind und sich vom Ufer und den bereits genannten Untiefen zwischen Rat Gros und Rat Šilo gut freihalten. Beachten Sie auch eine weitere Untiefe in E-licher Verlängerung von Rat Šilo.

92 Rab

San Marino, Uvala Crnika

WP 44°49,1'N 14°45,0'E M 25, DK 710, MK 7

Allgemeines 6 sm W-lich des Hafens Donja Klada (Hafen 46) auf dem kroatischen Festland befinden sich der kleine Ort San Marino und die Uvala Crnika. Zur Uvala Mag (Hafen 93) unweit der SE-Spitze der Insel Rab sind es 8 sm in SE-licher Richtung.

Der lange Sandstrand von San Marino ist sehr beliebt und gut besucht. Er lockt viele Urlauber in die Hotels, Pensionen des Ortes. Im NW-lichen Teil der Uvala Crnika gibt es eine bei Groß und Klein sehr beliebte Wasserrutsche.

Lebensmittelladen und Restaurants findet man auf dem Campingplatz und im Ort, wo es auch einen Geldautomaten gibt. Ausflugsmöglichkeiten per Boot bestehen zu den beiden ehemaligen Gefängnisinseln Sveti Grgur und Goli im NE.

Maritimes Der kleine Hafen in San Marino ist recht flach und bietet nur an der N-Seite der E-lichen Mole Platz für einige wenige Boote. Dort macht man mit dem Bug zum Kai und dem Heck an Bojen bzw. Muring fest; die Wassertiefe beträgt knapp 2 m. Der Kopf der E-lichen Mole ist für Fahrgastschiffe reserviert.

Der Hafen bietet guten Schutz, auch wenn es bei S-lichem Schirokko ungemütlich wird. Die Ansteuerung erfolgt aus S oder W um Hrid Kašrelina und NE-lich um Hrid Lukovac herum. Diese beiden kleinen Inseln sind von Felsen und Untiefen umgeben, halten Sie sich gut frei.

In der Uvala Crnika S-lich des Hafens von San Marino und SW-lich von Hrid Lukovac, können Sie ankern, bei Wassertiefen von weniger als 8 m und gutem Ankerhalt im Schlamm, der mit Sand durchsetzt ist. Halten Sie ausreichend Abstand von den parallel zum Ufer verlaufenden Begrenzungen des Badebereichs, der sich von der W-lichen Mole in SW-licher Richtung erstreckt.

Die Ansteuerung der Ankerbucht ist unkompliziert, solange Sie sich im SW von Hrid Lukovac gut freihalten.

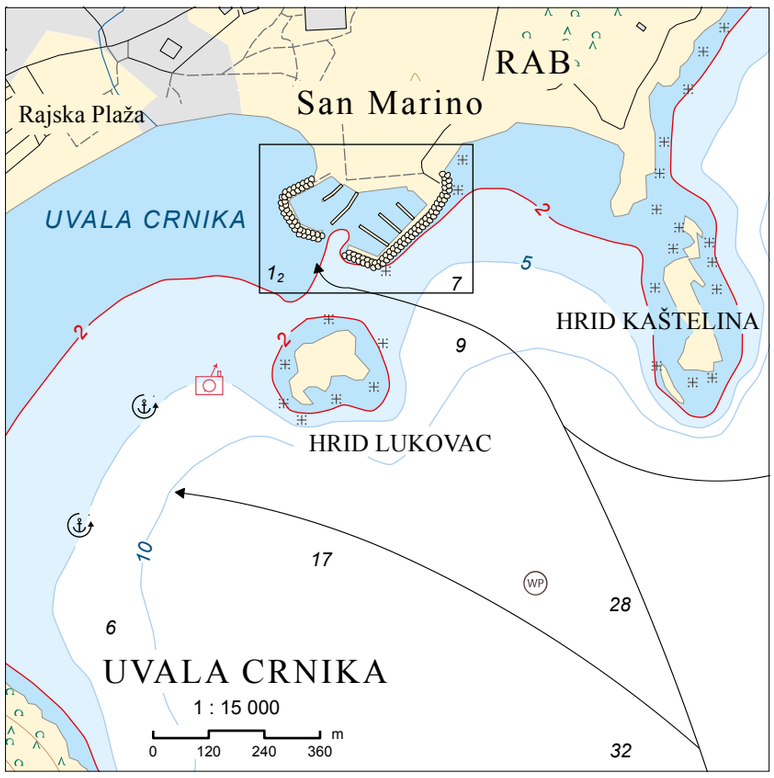

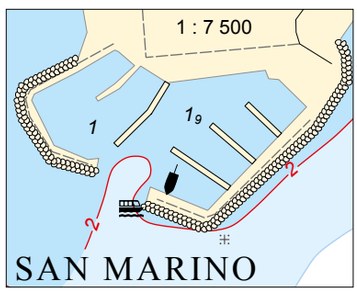

191 Murter

Jezera

WP 43°47,1'N 15°38,8'E M 25, DK 719, MK 14

www.aci-marinas.com • www.tzjezera.hr
Hafenmeister +385 22 439 295, +385 98 398 846
Touristinfo +385 22 439 120, +385 22 439 905

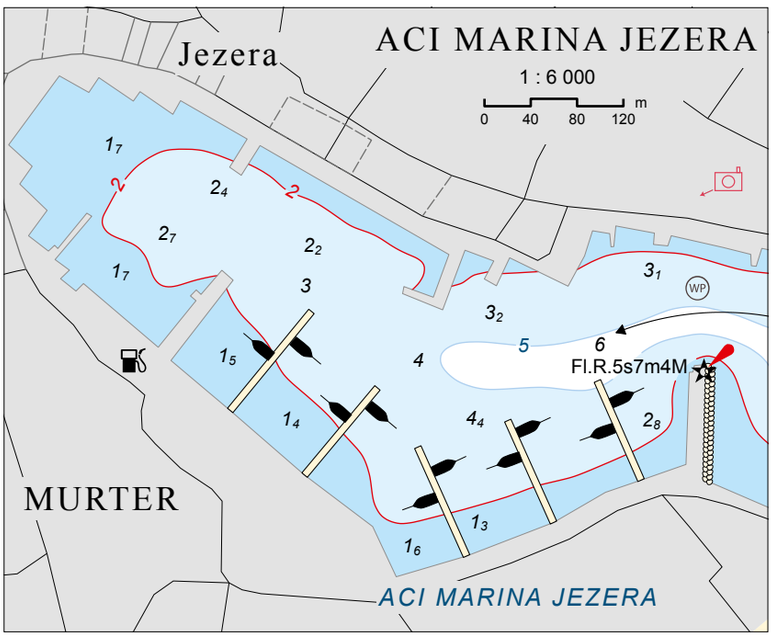

Allgemeines Der Ort Jezera liegt an der SE-Küste der Insel Murter, gut 1 sm S-lich der Brücke zum Festland beim Ort Tisno. Zur Marina Tribunj (Hafen 200) im SE sind es 5 sm, und die Insel Kaprije (Hafen 192) liegt 7 sm entfernt in S-licher Richtung.

In der ACI Marina Jezera erhalten Sie allen erdenklichen Service, und der N-lich der Marina gelegene Ort ist bequem zu Fuß zu erreichen. Hier finden Sie natürlich Restaurants, Bars und Cafés sowie eine Post. Für einen Besuch in Murter im NW der Insel nimmt man einfach den Bus.

Jezera ist schon seit je her ein Fischerdorf, und auch heute leben noch viele Bewohner von dem, was das Meer bietet: Fischfang und Seefahrt. Vom Glockenturm der Pfarrkirche Gospe od Zdravlja hat man eine herrliche Aussicht über den Ort und das umliegende Archipel. Auf der anderen Seite der Insel befinden sich Felder und Gärten, wo hauptsächlich Feigen, Wein und Oliven angebaut werden, zum Schutz vor Errosion von Natursteinmauern umgeben.

Maritimes Die ACI Marina Jezera verfügt über 230 Liegeplätze an Piers, die sich im rechten Winkel zum S-Ufer erstrecken. Kontaktieren Sie den Hafenmeister über UKW-Kanal 17 oder die oben angegebene Telefonnummer. Er weist Ihnen dann einen für Sie geeigneten Liegeplatz zu. Festgemacht wird mit Heck zur Pier und Muring. Die Wassertiefen in der Marina variieren von gut 1 m in Ufernähe bis zu mehr als 2 m in den Außenbereichen der Piers.

Die ACI Marina Jezera bietet guten Schutz vor allen Winden. Die Ansteuerung ist unproblematisch. Halten Sie Ausschau nach dem Feuer auf Maslinjak (Fl.G.3s 17m 3M) E-lich der S-Spitze von Murter, und setzen Sie Ihre Fahrt mit NW-lichem Kurs fort. Passieren Sie die Insel Hrid Hrbošnjak an ihrer E-Seite und danach die SW-Seite von Školjić. Das rote Feuer (Fl.R.5s 7m 4M) auf dem Molenkopf der Marina leitet dann das letzte Stück.

192 Kaprije
Kaprije

WP 43°41,2'N 15°42,4'E M 25, DK 719, MK 15
www.sibenik-tourism.hr
Touristinfo +385 22 212 075, +385 22 219 073

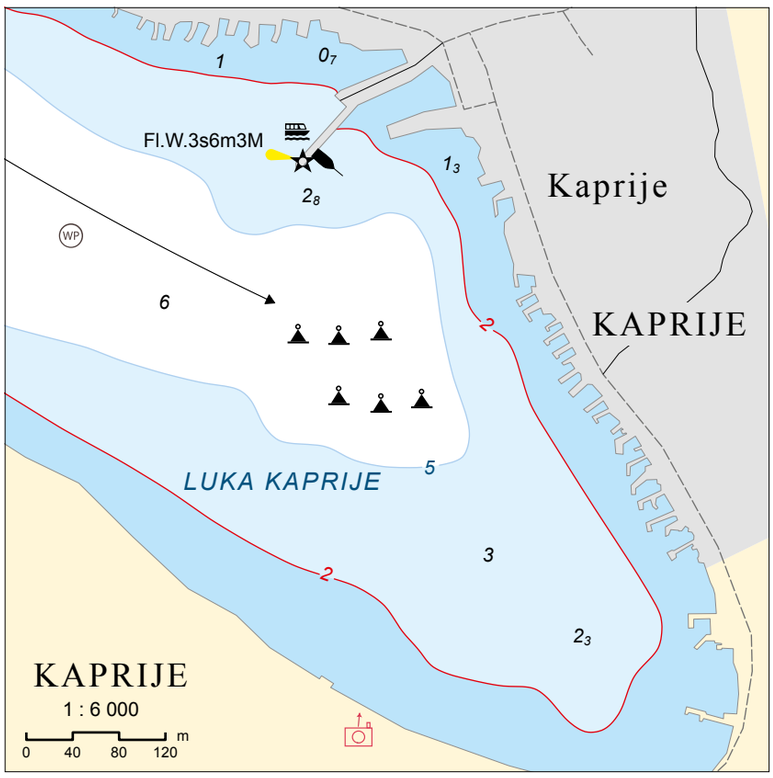

Allgemeines Die Insel Kaprije liegt zwischen den Inseln Zmajan im E und Kakan im W inmitten des Archipels von Šibenik. Der einzige Ort auf der Insel liegt in der Bucht, die sich an ihrer SW-Küste, 7 sm S-lich von Jezera (Hafen 191) und fast 12 sm W-lich von Šibenik (Hafen 203) ins Land schneidet.

Ein gut sortierter Lebensmittelladen, einige Restaurants, eine Tauchbasis und die Post gehören ebenso zum Angebot des Ortes wie die Möglichkeit, lokale Weine und bestes Olivenöl zu erwerben. Die 150 Einwohner leben hauptsächlich von Landwirtschaft, Fischfang und Tourismus.

Maritimes In Kaprije gibt es ein paar Liegemöglichkeiten beim Fährkai im NE-lichen Teil des Hafens. Festgemacht wird an seiner SE-Seite mit Heck zum Kai und Muring auf 2–3 m Wassertiefe.

S-lich des Kais sind etwa 20 Ankerbojen ausgebracht. In diesem Gebiet können Sie auch auf 3–7 m Wassertiefe mit gutem Ankerhalt im Sand ankern. Laut Seekarten besteht ein Ankerverbot in der Bucht, allerdings haben wir weder entsprechende Seezeichen dort gesehen noch feststellen können, dass Zuwiderhandlung geahndet wird.

Die Bucht bietet guten Schutz vor allen außer NW-lichen Winden, die hier stark hineinstehen. Die Ansteuerung ist unkompliziert. Der kegelförmige Berg im Hintergrund ist eine gute Landmarke, und das weiße Feuer (Fl.W.3s 6m 3M) auf dem Kopf des Fährkais unterstützt Sie bei schlechter Sicht.

Alternativ können Sie in den Buchten Uvala Vela Nozdra und Uvala Mala Nozdra an der SE-Küste der Insel ankern, wenn der Hafen voll ist.

Übersichtskarte S. 11

207 Solaris Yacht Marina & Riva

WP1 43°41,9'N 15°52,5'E M 25, DK 719, MK 15
WP2 43°41,6'N 15°53,4'E

www.solarishotelsresort.com
Solaris Yacht Marina: +385 22 361 001 (08-20),
info@solaris.hr, UKW 16



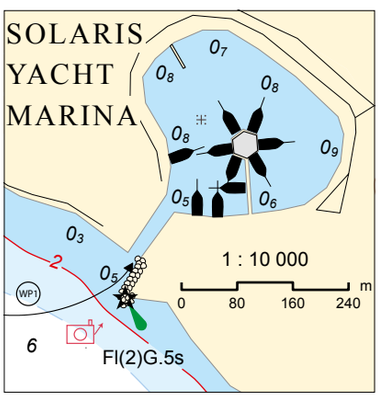

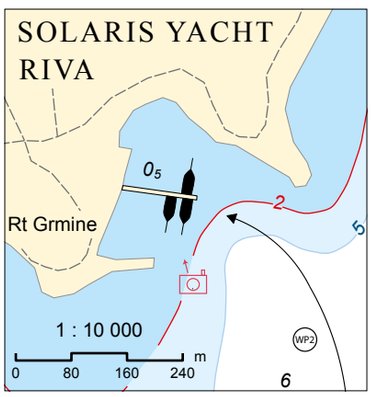

Allgemeines Die Solaris Yacht Marina ist Teil der großen Ferienanlage Solaris Villas Kornati mit Hotel und Bungalows. Sie befindet sich 1,5 sm SE-lich der Einfahrt nach Šibenik und der Mündung des Flusses Krka.

Zum Nationalpark Krka (Hafen 206) sind es nur 17 km, was die Anlage zu einen beliebten Urlaubsziel macht. Von hier aus erreicht man die Inseln des Šibenik-Archipels.

Die Marina verfügt über 250 Liegeplätze, von denen die meisten an Feriengäste der Anlage vermietet sind. Vor Ort finden Sie eine Rezeption, Duschen und Toiletten, einen Supermarkt, ein Restaurant und einen Aquapark. Steht Ihnen der Sinn nach etwas Luxus, buchen Sie einfach einen Besuch im zur Anlage gehörenden Wellness & Spa Center.

Hinter der Huk Rat Grmine hat die Solaris Yacht Riva einen Schwimmsteg, von dem aus Sie Zugang zu Restaurants und Badestrand haben. Auch diese Anlage wird von der Solaris Yacht Marina verwaltet.

Maritimes Die meisten Liegeplätze sind zwar dauerhaft vermietet, trotzdem heißt man hier auch Gäste willkommen. Für Yachten von mehr als 11 m Lüa und über 2 m Tiefgang ist sie nicht geeignet. Für genaue Informationen rufen Sie die Marina auf UKW-Kanal 17 vorab an. In der Marina stehen ca. 250 Liegeplätze zur Verfügung sowie etwa 200 Landstellplätze.

E-lich der Huk Rat Grmine ist ein Schwimmsteg ausgelegt, an dem Gastyachten festmachen können (s. kleines Bild). Hier liegen Sie gut geschützt vor Winden aus N–W. Nach Angaben der Marina beträgt die Wassertiefe am Steg knapp 3,5 m.

Die Ansteuerung erfordert Aufmerksamkeit. Die schmale Einfahrt zur Solaris Yacht Marina kann verschlammen. Beim Marinapersonal können Sie sich auf UKW-Kanal 17 über die aktuelle Wassertiefe informieren. Ca. 0,5 sm S-lich der Huk Rat Grmine markiert eine befeuerte Kardinaltonne-S (Fl(6)+L.Fl.W) eine Untiefe, von der Sie sich gut frei halten sollten. Weitere 0,3 sm SE-lich davon erstreckt sich eine weitere Untiefe in NW-licher Richtung vor der Insel Krapanj. Das N-liche Ende ist mit zwei roten Leuchttonnen (F.R. und Fl.R.) bezeichnet. Halten Sie sich auch hier gut frei.

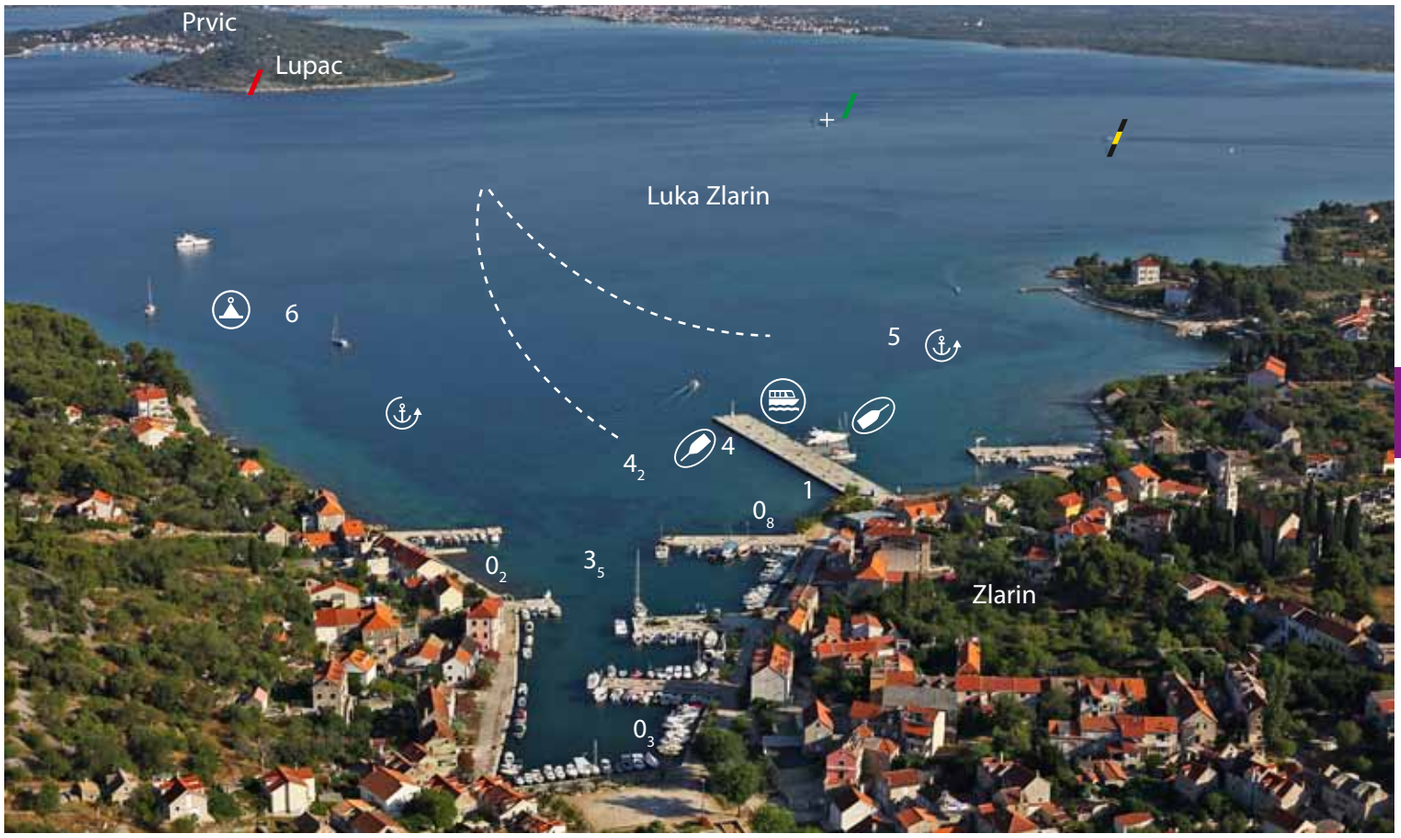

208 Zlarin

Zlarin

WP 43°42,0'N 15°50,0'E M 25, DK 719, MK 15

www.tz-zlarin.com
Touristinfo +385 22 553 557

Allgemeines Die Insel Zlarin befindet sich nur 3,5 sm SW-lich von Šibenik (Hafen 203) und 9 sm NW-lich von Primošten (Hafen 212). Die Insel ist 8 km² groß und der Berg Klepac mit 169 m die höchste Erhebung.

Die meisten der ca. 300 Bewohner der Insel leben im gleichnamigen Ort, wo Sie sowohl Restaurants, Cafés und Bars als auch einen Lebensmittelladen finden. Die Insel wurde während des Krieges mit Serbien 1991 bombadiert, wovon man heute aber so gut wie nichts mehr sieht. Zlarin ist bekannt für seine Korallen und es gibt immer noch darauf spezialisierte Taucher. In den örtlichen Souvenirgeschäften können sie käuflich erworben werden.

Maritimes In Zlarin finden Gäste Platz an der langen Pier im N. An ihrer gesamten SW-Seite können Sie mit Bug oder Heck zur Pier und Muring festmachen. Die Wassertiefe unterschreitet nur direkt am Ufer 2 m. Das gleiche gilt für die NE-Seite der Pier, nur dass hier der äußere Bereich für Fahrgastschiffe vom Festland freizuhalten ist.

Vor dem SW-Ufer der Luka Zlarin sind Ankerbojen ausgelegt, die vermietet werden, alternativ können Sie dort auch am eigenen Anker auf Wassertiefen von 3–8 m ankern. Eine weitere Alternative zum Ankern bietet sich am E-Ufer N-lich der Pier bei Wassertiefen von 2–6 m. In der gesamten Bucht findet der Anker im leicht bewachsenen sandigen Grund guten Halt. Bringen Sie ruhig eine Leine zum Land aus, um Platz zu sparen.

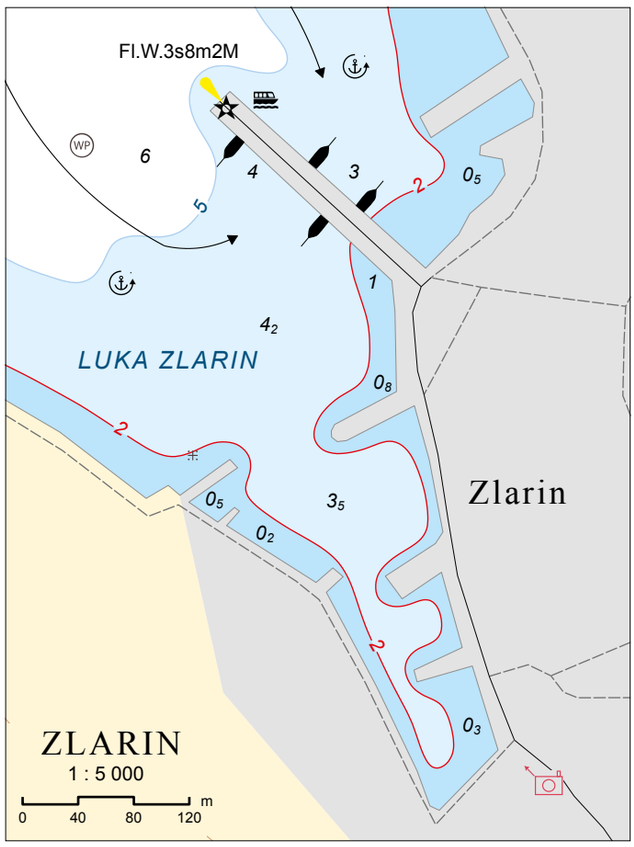

Die Luka Zlarin ist offen für N-liche Bora die den Hafen unruhig macht, vor Wind aus anderen Richtungen bietet sie aber Schutz.

Die Ansteuerung ist unproblematisch vorbei an der kleinen Felseninsel Plič Roženik zwischen Zlarin und Lupac, die sowohl mit einem grünen Feuer (Fl.G.5s 7m 6M) als auch einem Kardinalzeichen-E gekennzeichnet ist. Auf dem Molenkopf in Zlarin weist dann ein weißes Feuer (Fl.W.3s 8m 2M) den Weg.

313 ACI Marina Dubrovnik

WP 42°40,2'N 18°07,3'E M 27, DK 813, MK 26

www.aci-marinas.com
ACI Marina Dubrovnik: UKW 17, + 385 20 455 021
m.dubrovnik@aci-club.hr

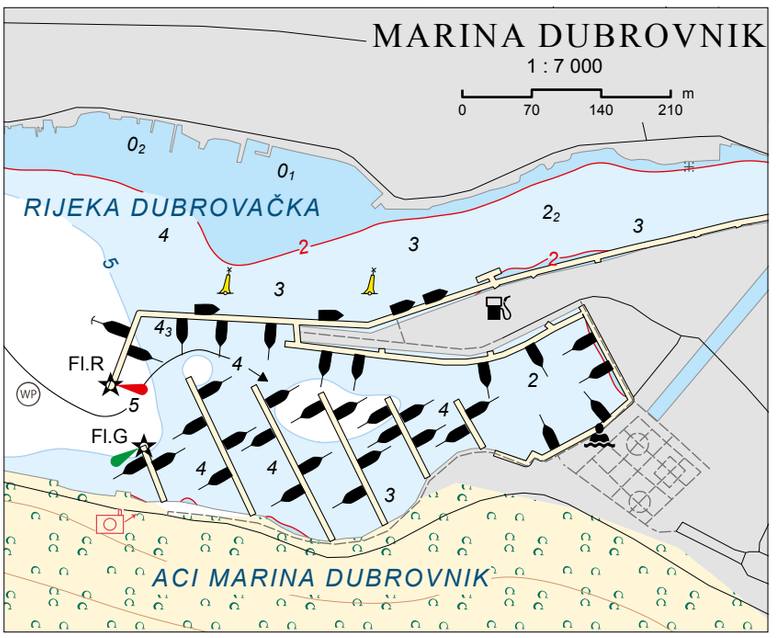

Allgemeines Die ACI Marina Dubrovnik befindet sich 2 sm in E-licher Richtung in der Rijeka Dubrovačka. Passieren Sie die Franjo-Tuđman-Brücke der Adria-Magistrale. Die freie Durchfahrtshöhe beträgt 49 m. Die Marina liegt in wunderschöner Umgebung gegenüber dem Kloster von Rožat, umgeben von grünen Hügeln, weit entfernt von Lärm und Hektik der Großstadt Dubrovnik. Die Entfernung zur Altstadt von Dubrovnik beträgt 9 km (ca. 15–20 min. mit dem Taxi oder 20–25 min. mit dem Bus), zum Flughafen sind es 23 km (35 min.). Busse zur Altstadt verkehren alle 15 min. direkt vor der Marina.

Die Marina verfügt über Rezeption mit Wechselstube, WiFi, Supermarkt, Bootsausrüster, Restaurant, Café und Bar, Sportanlagen mit Tennisplatz, Bocciabahn und Pool.

Das Kraftwerk am oberen Flusslauf, war eines der ersten Ziele, die während der Jugoslawienkriege in den 1990er-Jahren angegriffen wurde. Ein Krieg, in dem große Teile der Altstadt Dubrovniks zerstört wurden. Man nimmt an, dass 300 000 Menschen dabei ihr Leben verloren. Die Kosten für die Beseitigung der Schäden in der Altstadt werden mit 2 Mrd. Euro beziffert. Heute erstrahlt die »Perle der Adria« wieder in neuem Glanz.

Maritimes Die ACI Marina Dubrovnik verfügt über 380 Liegeplätze und 140 Landstellplätze. Sie bietet Platz für Yachten mit einer Länge von bis zu 60 m. Die Wassertiefe beträgt 4–5 m, Strom und Wasser sind an allen Plätzen verfügbar. Es gibt einen 130-t-Travellift und Möglichkeiten für Reparaturen am Boot. Eine Dieseltankstelle befindet sich flussaufwärts. Die Wassertiefe beträgt hier normalerweise 4 m, aber die N-Seite des Flusses verschlammt. Vergewissern Sie sich im Hafenkontor, wenn Ihr Boot einen derartigen Tiefgang hat.

Manche Yachten fahren flussaufwärts und machen am Kai SE-lich der Insel Komolac fest (s. Bild). Die Wassertiefe bis dort wird mit 2 m angegeben, aber auch hier kann es zu Verschlammungen kommen, sodass sich meist nur kleinere Motoryachten hier hinauf wagen.

Zur Ansteuerung der Marina folgen Sie dem Fluss unter der Franjo-Tuđman-Brücke hindurch. Am tiefsten ist es an der S-Seite des Flusses. Es gibt Feuer an der N-Seite (Fl.R.3s und Fl.R.4s) und an der S-Seite (Fl.G.4s) des Flusses. Knapp 2 sm hinter der Brücke wird das Wasser flacher (4–6 m), und die beiden Feuer, die die Einfahrt zur Marina markieren (Fl.G und Fl.R) sind zu erkennen. Eine lange, nachts beleuchtete Mole schützt die Marina vor der Strömung des Flusses. Auch wenn die Bora hier kräftig bläst, gilt die Marina als eine der sichersten in Kroatien. Viele Yachten überwintern hier.

314 Gruž

WP 42°39,9'N 18°04,5'E M 27, DK 813, MK 26
Marina Porat: +385 20 313 511, UKW 10

Allgemeines Gruž ist Dubrovniks Handelshafen und befindet sich an der N-Seite des modernen Teils der Stadt in der tiefen Bucht Gruž Luka. Eine Bushaltestelle befindet sich 800 m (ca. 10 min. Fußweg) vom Hafen. Zur Altstadt sind es 3,5 km und zum Flughafen 22 km. Es gibt eine ganzjährige Fährverbindung mit Bari in Italien und im Sommer auch nach Griechenland. Von hier fahren Boote zu den Elaphiten-Inseln NW-lich der Stadt.

Der moderne Teil Dubrovniks unterscheidet sich nicht von anderen modernen Städten entlang der Adriaküste. Der Hafen wurde in den vergangenen Jahren stark modernisiert, damit die vielen Kreuzfahrtschiffe die Stadt besser anlaufen können und erst kürzlich E-lich der Franjo-Tuđman-Brücke erweitert. Im modernen Teil der Stadt finden Sie alle Möglichkeiten zum Einkaufen: Supermärkte, Obst- und Gemüsemarkt, Fischmarkt, Metzger und Bäcker, Cafés, Restaurants und Bars. Eine Wäscherei und ein Bootsausrüster befinden sich in direkter Nähe zum Kai.

Maritimes Gruž ist Zollhafen (Port of Entry). Sie dürfen die ACI Marina Dubrovnik erst anlaufen, wenn Sie in Kroatien einklariert haben. Das Hafenzollamt befindet sich in dem großen Gebäude am Fährkai direkt gegenüber dem Hotel Petka.

Laufen Sie S-lich des Fährkais ein, dort gibt es Plätze für Sportboote. Dort machen Sie längsseits fest. Am besten fragen Sie vorab auf UKW-Kanal 9 nach einem Liegeplatz, bevor Sie einlaufen.

Die Gegend S-lich des Zollkais wird Marina Porat genannt. Liegeplätze lässt man sich hier gut bezahlen. Festgemacht wird entweder längsseits oder mit Muring

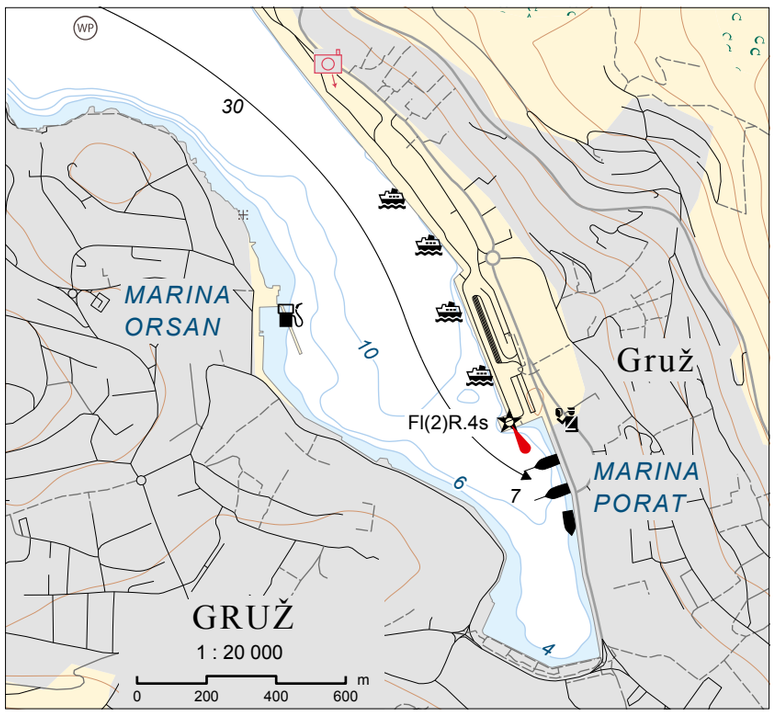

und Leine zum Kai. Der Hafen bietet guten Schutz vor Winden aus allen Richtungen mit Ausnahme aus NW. Selbst bei Bora liegt man hier ruhig. Aber der Schiffsverkehr verursacht Schwell, der mehr nervt, als dass er gefährlich ist, solange Sie Ihr Boot gut gefendert haben.

Der Hafen auf der W-Seite der Bucht, Marina Orsan, ist nur für einheimische Boote, aber Sie können hier Treibstoff bunkern.

Von N kommend, steuern Sie zwischen der Insel Daksa und dem Festland in den Daksa-Kanal. Von S kommend, passieren Sie zunächst Hrid Grebeni an der W-Seite. Halten Sie ausreichend Abstand zum Leuchtfeuer (Fl(3)10s27m10M), weil es W-lich des Feuers einige Untiefen gibt. Es gibt eine kleinere Passage W-lich der Gefahrentonne, die man bei gutem Wetter und guter Sicht benutzen kann. Setzen Sie Ihre Fahrt in N-licher Richtung zur Insel Daksa (Fl.W.6s8m10M) fort.

Achtung: Die Passage S-lich der Insel Daksa, Mala Vrata, darf während der Sommermonate nicht befahren werden. Drehen Sie hinter der Insel Daksa dann vor der großen Brücke in S-licher Richtung in die Luka Gruž ein. Bei der Ansteuerung bei Nacht halten Sie auf das Feuer (Fl.(2)R.4s) an der S-Seite des Fährkais zu, an dem Sie anlegen.

Übersichtskarte S. 12-13

Alphabetical list of harbours

Harbour

ACI Marina Dubrovnik 313
ACI Marina Piškera 149
ACI Marina Rab 82
ACI Marina Split 226
ACI Marina Trogir 223
ACI Marina Žut 157

Bakar 37
Bakarac 37
Banj 177
Bar 329
Barbariga 17
Barbat 81
Barotul 175
Baška 50
Baška Voda 242
Beli 61
Betina 188
Bigova 325
Biograd 181
Blace 272
Bokašin 138
Bol 234
Borak 216
Borova 266
Božava 139
Brač, Bol 234
Brač, Milna 231
Brač, Postira 239
Brač, Povlja 236
Brač, Pučišća 237
Brač, Splitska 239
Brač, Sumartin 235
Brač, Supetar 240
Brač, Sutivan 240
Brač, Uvala Blača 233
Brač, Uvala Bobovišće 230
Brač, Uvala Konopjikova 238
Brač, Uvala Lučice 232
Brač, Uvala Luka 236
Brač, Uvala Osibova 232
Brač, Uvala Rasotica 235
Brač, Uvala Smrka 233
Brač, Uvala Stiniva 230
Brač, Uvala Stipanska 230
Brač, Uvala Studena 235
Brač, Vela Luka 240
Brač, Zlatni Rat 234
Brbinj 137
Brela 241
Brijesta 276
Brna 285
Broce 304
Brodarica 210
Budikovac 257
Budva, Jaz 326

Cavtat 317
Červar Porat 9
Cesarica 99
Cres 63
Cres, Beli 61
Cres, Cres 63

Harbour

Cres, Luka Pod Sveti Križ 79
Cres, Luka Ustrine 66
Cres, Martinšćica 64
Cres, Osor 67
Cres, Pogana 78
Cres, Porozina 62
Cres, Uvala Meli 80
Crikvenica 39
Crkvice 277
Crvena Luka 182

Dajla 7
Debelijak 23
Dobropoljana 176
Donja Klada 46
Donje Čelo 311
Drače 276
Draga 33
Drvenik 245
Drvenik Mali, Borak 216
Drvenik Mali, Veli Rina 216
Drvenik Veli, Luka Drvenik 217
Drvenik Veli, Uvala Krknjaš 218
Drvenik Veli, Uvala Mala Luka 217
Dubovica 265
Dubrovnik 315
Dugi Otok, Bokašin 138
Dugi Otok, Božava 139
Dugi Otok, Brbinj 137
Dugi Otok, Luka 163
Dugi Otok, Luka Telašćica 142
Dugi Otok, Marina Veli Rat 140
Dugi Otok, Sali 160
Dugi Otok, Zaglav 161
Dugi Otok, Zaljev Pantera 141
Dugi Otok, Žman 162

Funtana 12

Gornje Čelo 312
Gradac 270
Gršćica 283
Gruž 314

Herceg-Novi 319
Hodilje 275
Hvar 262
Hvar, Dubovica 265
Hvar, Hvar 262
Hvar, Jelsa 247
Hvar, Luka Tiha 249
Hvar, Mala Stiniva 247
Hvar, Milna 264
Hvar, Mrtinovik 269
Hvar, Stari Grad 250
Hvar, Sućuraj 269
Hvar, Uvala Gračišće 249
Hvar, Uvala Jagodna 251
Hvar, Uvala Kozja 268
Hvar, Uvala Parja 251
Hvar, Uvala Podstine 263
Hvar, Uvala Pokrivenik 246
Hvar, Uvala Smarska 267

Harbour

Hvar, Uvala Stiniva 251
Hvar, Uvala Vira 251
Hvar, Uvala Žukova 248
Hvar, Vela Stiniva 247
Hvar, Vrboska 248
Hvar, Zaglav 268
Hvar, Zaraće 265
Hvar, Zavala 265

Igrane 245
Ilovik 75
Ilovik, Ilovik 75
Ist 132
Ist, Ist 132
Ist, Uvala Mljake 130
Ist, Uvala Široka 132
Iž, Mali Iž 166
Iž, Veli Iž 165
Izola 2

Jablanac 94
Jadrija 202
Jakišnica 114
Jelsa 247
Jezera 191

Kablin 135
Kakan, Uvala Potkučina 193
Kamporska Draga 86
Kanal Sveti Ante 202
Kaprije 192
Kaprije, Kaprije 192
Kaprije, Luka Kaprije 197
Kaprije, Uvala Mala Nozdra 197
Karigador 7
Karlobag 100
Kaštel Lukšić 224
Katina, Prolaz Proversa Vela 143
Klenovica 42
Klimno 47
Koločep, Donje Čelo 311
Koločep, Gornje Čelo 312
Komiža 254
Koper 1
Korčula 294
Korčula, Brna 285
Korčula, Gršćica 283
Korčula, Korčula 294
Korčula, Luka Račišće 279
Korčula, Marina Lumbarda 293
Korčula, Otočić Badija 293
Korčula, Otok Vrnik 293
Korčula, Prižba 284
Korčula, Pržina 292
Korčula, Pupnatska Luka 291
Korčula, Sveti Ivan 281
Korčula, Tri Luke 282
Korčula, Uvala Gradina 281
Korčula, Uvala Istruga 285
Korčula, Uvala Kneža 279
Korčula, Uvala Luka 294
Korčula, Uvala Pavja Luka 292
Korčula, Uvala Rasohatica 292

Korčula, Vela Luka 280
Korčula, Vela Prznjak 282
Korčula, Zavalatica 290
Korčula, Žitna 290
Kornat, Kravljačica 146
Kornat, Šipnate 144
Kornat, Strižnja 146
Kornat, Svršata Vela 155
Kornat, Uvala Opat 151
Kornat, Uvala Statival 155
Kornat, Uvala Stiniva 154
Kornat, Vrulje 147
Košljun 108
Kotor 323
Kraljevica 38
Krapanj 209
Kravljačica 146
Krk 55
Krk, Baška 50
Krk, Klimno 47
Krk, Krk 55
Krk, Mala Jana 57
Krk, Mala Luka 49
Krk, Malinska 58
Krk, Njivice 59
Krk, Omišalj 59
Krk, Porat 58
Krk, Punat 54
Krk, Šilo 48
Krk, Stara Baška 52
Krk, Sveti Fuska 56
Krk, Torkul 56
Krk, Uvala Konobe 53
Krk, Vela Jana 57
Krk, Vela Luka 49
Krka (Skradinski Buk) 206
Krušija 60
Kukljica 178
Kut 258

Lanđin 170
Lastovo, Mali Lago 286
Lastovo, Mladine 288
Lastovo, Saplun 288
Lastovo, Skrivena 287
Lastovo, Ubli 286
Lastovo, Uvala Uska 287
Lastovo, Velji Lago 286
Lastovo, Zaklopatica 289
Lavdara, Uvala Škrovada 159
Lavsa, Uvala Lavsa 150
Levrnaka, Uvala Sušica 145
Liski 69
Lokrum 316
Lokva 298
Lopud, Uvala Lopud 309
Lopud, Uvala Šunj 310
Lošin, Uvala Sunfarni 74
Lošinj, Mali Lošinj N 73
Lošinj, Mali Lošinj S 72
Lošinj, Rovenska 77
Lošinj, Uvala Balvanida 74
Lošinj, Uvala Krivica 74
Lošinj, Veli Lošinj 76
Lovišće 266
Lovište 278
Luka (Dugi Otok) 163
Luka (Pelješac) 275
Luka Brgulje 133
Luka Drvenik 217
Luka Grebaštica 211
Luka Hiljača 156
Luka Jazi 129
Luka Kaprije 197
Luka Krijal 116
Luka Krnica 28
Luka Kuje 26
Luka Mana 148
Luka Pod Sveti Križ 79
Luka Račišće 279
Luka Rogačic 252
Luka Silba 115
Luka Šipanska 307
Luka Slano 306
Luka Sobra 300
Luka Soline 260
Luka Telašćica 142
Luka Tiha 249
Luka Ustrine 66
Luka Vinišće 219
Luka Vinjole 27
Luka Zapuntel 130
Luka Ždrelac 168
Lukoran 125
Lukovo Otočko 45
Lukovo Šugarje 102

Makarska 243
Mala Jana 57
Mala Luka (Krk) 49
Mala Luka 184
Mala Rava 164
Mala Stiniva 247
Mala Stupica 196
Mala Travna 255
Mali Iž 166
Mali Lago 286
Mali Lošinj N 73
Mali Lošinj S 72
Mali Ston 274
Malinska 58
Maman 88
Mana, Luka Mana 148
Manastir 266
Marič 17
Marina Admiral 35
Marina Agana 220
Marina Baotić 221
Marina Betina 188
Marina Borik 120
Marina Dalmacija 179
Marina Hramina 187
Marina Kaštela 224
Marina Kremik 213
Marina Lumbarda 293
Marina Maslinica 227
Marina Špinut 225
Marina Tribunj 200
Marina Trogir 222
Marina Veli Rat 140
Marina Zenta 226
Martinšćica 64
Matovica 83
Maun, Uvala Koromačna 110
Medulin 25
Milna (Brač) 231
Milna (Hvar) 264
Mimice 241
Mladine 288
Mljet, Lokva 298
Mljet, Luka Sobra 300
Mljet, Okuklje 302
Mljet, Polače 299
Mljet, Pomena 298
Mljet, Prožura 301
Mljet, Saplunara 303
Mljet, Veliki Školj 303
Molat, Luka Brgulje 133
Molat, Luka Jazi 129
Molat, Luka Zapuntel 130
Molat, Uvala Lučina 134
Molat, Uvala Podgarbe 134
Molunat 318
Mošćenička 33
Mrljane 175
Mrtinovik 269
Mulandarija 11
Muline 128
Muna 195
Murter 187
Murter, Betina 188
Murter, Jezera 191
Murter, Murter 187
Murter, Uvala Koširina 189
Murter, Uvala Sveti Nikola 190

Neum, Uvala Duboka 273
Nevidane 176
Ninski Zaljev 107
Njivice 59
Novalja 111
Novi Vinodolski 41
Novigrad 8

Okuklje 302
Olib 114
Olib, Olib 114
Olib, Uvala Slatinica 114
Olive Island Marina 124
Omiš 241
Omišalj 59
Opatija 35
Opatija Ičići 34
Orebić 295
Osor 67
Otočić Badija 293
Otok Vrnik 293

Pag 101
Pag, Jakišnica 113
Pag, Košljun 108
Pag, Novalja 111
Pag, Pag 101
Pag, Potočnica 112
Pag, Povljana 108
Pag, Šimuni 109
Pag, Smokvica 106
Pag, Stara Novalja 97
Pag, Svetojanj 98
Pag, Tovarnele 96
Pag, Uvala Stara Povljana 106
Pag, Vlašići 105
Pakoštane 183
Palmižana ACI Marina 261
Paltana 22
Pašman 174
Pašman, Banj 177

Harbour

Pašman, Barotul 175
Pašman, Dobropoljana 176
Pašman, Lanđin 170
Pašman, Luka Ždrelac 168
Pašman, Mrljane 175
Pašman, Nevidane 176
Pašman, Pašman 174
Pašman, Tkon 173
Pašman, Uvala Soline 169
Pašman, Uvala Sveti Ante 169
Pašman, Uvala Zaklopica 171
Pašman, Ždrelac 177
Pašman, Žinčena 170
Paviešina 128
Pelješac, Brijesta 276
Pelješac, Broce 304
Pelješac, Crkvice 277
Pelješac, Drače 276
Pelješac, Hodilje 275
Pelješac, Lovište 278
Pelješac, Luka 275
Pelješac, Mali Ston 274
Pelješac, Orebić 295
Pelješac, Ston 304
Pelješac, Trpanj 277
Pelješac, Trstenik 296
Pelješac, Uvala Luka 278
Pelješac, Uvala Vučine 297
Pelješac, Žuljana 297
Perast 322
Peroj 17
Petrčane 119
Petrovac 328
Piran 3
Pirovac 185
Piškera, ACI Marina Piškera 149
Plavnik, Krušija 60
Ploče 271
Podgora 244
Pogana 78
Polače 299
Pomena 298
Pomer 24
Porat 58
Poreč 10
Porozina 62
Portić 23
Portorož 4
Portoruša 266
Postira 239
Potočnica 112
Povlja 236
Povljana 108
Preko 123
Premuda, Luka Krijal 116
Primošten 212
Privlački Zaton 117
Prižba 284
Prolaz Proversa Vela 143
Prožura 301
Prvić Luka 199
Prvić, Prvić Luka 199
Prvić, Šepurine 199
Prvić, Uvala Dubac 51
Pržina 292
Pučišća 237
Pula 18
Punat 54
Pupnatska Luka 291

Harbour

Rab, ACI Marina Rab 82
Rab, Barbat 81
Rab, Kamporska Draga 86
Rab, Maman 88
Rab, Matovica 83
Rab, Šailovac 88
Rab, San Marino 92
Rab, Srednjak 88
Rab, Supetarska Draga 87
Rab, Sveti Mara 85
Rab, Uvala Čifnata 84
Rab, Uvala Crnika 92
Rab, Uvala Gožinka 84
Rab, Uvala Krištofor 84
Rab, Uvala Lopar 89
Rab, Uvala Mag 93
Rab, Uvala Saramić 91
Rab, Uvala Stojan 90
Rab, Uvala Sturic 90
Rab, Uvala Tanki 90
Rab, Uvala Valsika 85
Rab, Veli Žal 83
Rabac 32
Rasline 204
Rat Križ 14
Rava, Mala Rava 164
Rava, Uvala Paladinica 164
Rava, Vela Rava 164
Ravni Žakan 152
Ravni Žakan, Ravni Žakan 152
Rijeka 36
Risan 321
Rogač 228
Rogoznica 214
Rovenska 77
Rovinj 15
Rukavac 256

Šailovac 88
Sali 160
San Marino 92
Saplun 288
Saplunara 303
Savudrija 5
Šćedro, Borova 266
Šćedro, Lovišće 266
Šćedro, Manastir 266
Šćedro, Portoruša 266
Seget, Marina Baotić 221
Selce 40
Senj 43
Šepurine 199
Sestrunj, Kablin 135
Šibenik 203
Silba, Luka Silba 115
Silba, Žalic 115
Šilo 48
Šimuni 109
Šipan, Luka Šipanska 307
Šipan, Suđurađ 308
Šipnate 144
Škarda, Uvala Griparica 131
Skradin 205
Skradinski Buk 206
Skrivena 287
Smokvica 106
Šmokvica Vela, Uvala Lojena 153
Solaris Yacht Marina 207
Solaris Yacht Riva 206

Harbour

Soline 21
Šolta, Marina Maslinica 227
Šolta, Rogač 228
Šolta, Stomorska 229
Šolta, Uvala Nečujam 229
Split, ACI Marina 226
Split, Marina Špinut 225
Split, Marina Zenta 226
Splitska 239
Srednjak 88
Stara Baška 52
Stara Novalja 97
Stari Grad 250
Starigrad-Paklenica 103
Stoja 19
Stomorska 229
Ston 304
Strižnja 146
Sućuraj 269
Suđurađ 308
Sukošan, Marina Dalmacija 179
Sumartin 235
Supetar 240
Supetarska Draga 87
Susak 71
Susak, Susak 71
Sutivan 240
Sv. Filip i Jakov 180
Sveta Marina 31
Sveti Andrija 16
Sveti Fuska 56
Sveti Ivan 281
Sveti Juraj 44
Sveti Klement, Luka Soline 260
Sveti Klement, Palmižana ACI Marina 261
Sveti Klement, Uvala Stari Stani 259
Sveti Klement, Uvala Taršće 260
Sveti Klement, Uvala Vinogradišće 259
Sveti Mara 85
Sveti Stefan 327
Svetojanj 98
Svršata Vela 155

Tivat 324
Tkon 173
Torkul 56
Tovarnele 96
Trašte 325
Trget 30
Tri Luke 282
Trogir, ACI Marina Trogir 223
Trogir, Marina Trogir 222
Trpanj 277
Trstenik 296
Tučepi 244
Tunarica 29
Turanj 180

Ubli 286
Ugljan 127
Ugljan, Kukljica 178
Ugljan, Lukoran 125
Ugljan, Muline 128
Ugljan, Olive Island Marina 124
Ugljan, Paviešina 128
Ugljan, Preko 123
Ugljan, Ugljan 127
Ugljan, Uvala Frnaža 126
Ugljan, Uvala Sabušica 167

Ulcinj 330
Umag 6
Unije, Liski 69
Unije, Uvala Lipica 68
Unije, Uvala Maracol 70
Unije, Uvala Podkujni 70
Unije, Uvala Tomozina 68
Unije, Uvala Vognišča 70
Uvala Balvanida 74
Uvala Beretuša 204
Uvala Blača 233
Uvala Bobovišće 230
Uvala Borovica 215
Uvala Budima, ... 305
Uvala Čifnata 84
Uvala Crnika 92
Uvala Doli 305
Uvala Dubac 51
Uvala Duboka 273
Uvala Frnaža 126
Uvala Gožinka 84
Uvala Gračišće 249
Uvala Gradac 253
Uvala Gradina 281
Uvala Grbačka 46
Uvala Griparica 131
Uvala Istruga 285
Uvala Jagodna 251
Uvala Janska 305
Uvala Kanica 215
Uvala Kneža 279
Uvala Konobe 53
Uvala Konopjikova 238
Uvala Koromačna 110
Uvala Koširina 189
Uvala Kozja 268
Uvala Krištofor 84
Uvala Krivača 95
Uvala Krivica 74
Uvala Krknjaš 218
Uvala Lavsa 150
Uvala Lipica 68
Uvala Lojena 153
Uvala Lopar 89
Uvala Lopud 309
Uvala Lučice 232
Uvala Lučina 134
Uvala Luka (Brač) 236
Uvala Luka (Pelješac) 278
Uvala Luka (Korčula) 294
Uvala Mag 93
Uvala Mala Luka 217
Uvala Mala Nozdra 197
Uvala Maracol 70
Uvala Meli 80
Uvala Mirine 211
Uvala Mljake 130
Uvala Nečujam 229
Uvala Oklučina 253
Uvala Opat 151
Uvala Osibova 232
Uvala Paladinica 164
Uvala Parja 251
Uvala Pavja Luka 292
Uvala Pínízel 158
Uvala Podgarbe 134
Uvala Podkujni 70
Uvala Podstine 263
Uvala Pokrivenik 246

Harbour

Uvala Potkučina 193
Uvala Prklog 31
Uvala Rasohatica 292
Uvala Rasotica 235
Uvala Ruda 256
Uvala Sabušica 167
Uvala Saramić 91
Uvala Sičenica 215
Uvala Široka 132
Uvala Škrovada 159
Uvala Slanci 65
Uvala Slatinica 114
Uvala Smarska 267
Uvala Smetnja 198
Uvala Smrka 233
Uvala Soline 169
Uvala Stara Povljana 106
Uvala Stari Stani 259
Uvala Stari Trogir 215
Uvala Stival 155
Uvala Stiniva (Kornat) 154
Uvala Stiniva (Brač) 230
Uvala Stiniva (Hvar) 251
Uvala Stiniva (Vis) 255
Uvala Stipanska 230
Uvala Stojan 90
Uvala Stončica 252
Uvala Studena 235
Uvala Sturic 90
Uvala Sunfarni 74
Uvala Šunj 310
Uvala Sušica 145
Uvala Sveti Ante 169
Uvala Sveti Nikola 190
Uvala Tanki 90
Uvala Taršće 260
Uvala Tomozina 68
Uvala Tratinska 194
Uvala Uska 287
Uvala Valsika 85
Uvala Vinogradišće 259
Uvala Vira 251
Uvala Vognišča 70
Uvala Vrulje 204
Uvala Vučine 297
Uvala Zaklopica 171
Uvala Zavratnica 94
Uvala Žukova 248

Valalta Naturist 14
Valovina 19
Vela Jana 57
Vela Luka 184
Vela Luka (Brač) 240
Vela Luka (Korčula) 280
Vela Luka (Krk) 49
Vela Prznjak 282
Vela Rava 164
Vela Stiniva 247
Vela Stupica 196
Vela Travna 255
Veli Iž 165
Veli Lošinj 76
Veli Rina 216
Veli Žal 83
Veliki Školj 303
Velji Lago 286
Veruda 20
Vir, Privlački Zaton 117

Harbour

Vis, Budikovac 257
Vis, Komiža 254
Vis, Kut 258
Vis, Luka Rogačic 252
Vis, Mala Travna 255
Vis, Rukavac 256
Vis, Uvala Gradac 253
Vis, Uvala Oklučina 253
Vis, Uvala Ruda 256
Vis, Uvala Stiniva 255
Vis, Uvala Stončica 252
Vis, Vela Travna 255
Vis, Vis 258
Vitrenjak YC 121
Vlašići 105
Vodice 201
Volosko 35
Vrboska 248
Vrgada 172
Vrgada, Vrgada 172
Vrsar 13
Vrulje 147

Zadar 122
Zaglav (Dugi Otok) 161
Zaglav (Hvar) 268
Zaklopatica 289
Žalic 115
Zaliv Morinje 210
Zaljev Pantera 141
Zaostrog 245
Zaraće 265
Zaton 118
Zavala 265
Zavalatica 290
Ždrelac 177
Zeča, Uvala Slanci 65
Zelenika 320
Žinčena 170
Žirje, Mala Stupica 196
Žirje, Muna 195
Žirje, Uvala Tratinska 194
Žirje, Vela Stupica 196
Žitna 290
Zlarin, Zlarin 208
Zlatni Rat 234
Zmajan 198
Zmajan, Uvala Smetnja 198
Zmajan, Zmajan 198
Žman 162
Zminjak 186
Žrnovnica 44
Žuljana 297
Žut, ACI Marina Žut 157
Žut, Luka Hiljača 156
Žut, Uvala Pínízel 158
Zverinac 136
Zverinac, Zverinac 136

Hafenguide Griechenland 1

Dieser Hafenguide deckt Ionisches Meer, Peloponnes, Golf von Korinth, Athen, Saronischer Golf und Albanien. Es werden sowohl Yachthäfen als auch Ankerplätze behandelt.

Jeder Hafen wird auf einer eigenen Seite präsentiert. Luftaufnahmen sowie Hafenpläne und Texte vermitteln wichtige Informationen. Durch die Fotos gewinnen Sie einen schnellen Eindruck vom jeweiligen Hafen und seiner Atmosphäre; durch die Kombination von Fotos und Hafenplänen bekommen Sie einen guten Überblick über die speziellen Voraussetzungen bei der Ansteuerung und beim Anlegen.

Die Hafenbeschreibungen sind in einen allgemeinen und einen maritimen Teil gegliedert. Im allgemeinen Teil erhalten Sie generelle Informationen zu Ihrem Reiseziel sowie zum historischen und kulturellen Hintergrund der Gegend und möglichen Freizeitaktivitäten. Im maritimen Teil erfahren Sie, wie und wo Sie Ihr Boot festmachen können und was Sie bei der Ansteuerung und Ihrem Aufenthalt im Hafen beachten müssen. Hinzu kommen Kontaktinformationen und eine Übersicht über die Serviceeinrichtungen, die Sie im jeweiligen Hafen vorfinden.

Das Buch gliedert sich in sieben Küstengebiete. Für jedes Küstengebiet gibt es eine eigene Übersichtskarte, auf der jeder einzelne Hafen eingezeichnet ist. Diese Karten werden Ihnen bei der Planung Ihres Törns von großem Nutzen sein. Darüber hinaus befindet sich eine alphabetische Hafenübersicht im hinteren Teil des Buchs.

Die Bücher der Hafenguide-Reihe sind in Segelfachgeschäften, im Buchhandel und auf www.hafenguide.eu erhältlich.

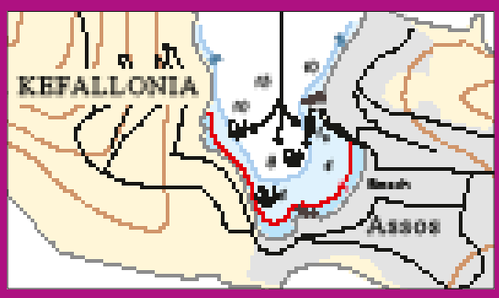

Hafenplan



Luftaufnahme


97 Kefallonia
Assos (Port Assos)

Text

www.hafenguide.eu

www.Delius-Klasing.de

ISBN 978-3-667-10166-2